AllTrails | Impactrapport 2025

Impactrapport 2025

Dit is het begin

© 2026 AllTrails

Inhoud

03 Hoogtepunten uit het impactrapport

05 Over AllTrails

Onze community 06

07 Ons impactverhaal

15 Impactprioriteiten

Bescherm de routes 15

Veilige toegang voor iedereen creëren 39

De planeet beschermen 53

63 Blik op de toekomst

© 2026 AllTrails

Hoogtepunten uit het impactrapport

Intentie omzetten in actie

Onze missie is om de wereld te helpen de weg naar buiten te vinden. Dat doel kunnen we niet bereiken zonder toegang tot bloeiende natuurlijke ruimtes.

Daarom doen we iets terug voor onze routes, onze planeet en de mensen die er dol op zijn. Hiernaast vind je beknopt overzicht van wat we in 2025 hebben gedaan.

© 2026 AllTrails



Overzicht van de impact in 2025

796

partners van het Public Lands-programma

We werken rechtstreeks samen met de mensen die het dichtst bij de route staan, zoals gebiedsbeheerders en parkrangers, om onze leden goed geïnformeerd te houden.

89.000+

door partners beheerde routes op AllTrails

We zijn 's werelds primaire resource voor route-inzichten en -waarschuwingen die rechtstreeks van gebiedsbeheerders komen.

1645

km aan routes verbeterd

Ons eerste AllTrails Stewards Fund kende fondsen toe aan 24 publieke organisaties die routes beschermen en herstellen.

$ 930.000

gedoneerd aan non-profits

AllTrails gaf bijna 1 miljoen dollar aan financiële en materiële steun aan 75 organisaties die milieubescherming en toegang tot de natuur bevorderen.

© 2026 AllTrails

Over AllTrails

Wij zijn de app voor avonturen in de buitenlucht

Onze missie

De wereld helpen de weg naar buiten te vinden

Onze waarden

Positiviteit

We leven voor het plezier van buiten zijn en dat plezier willen we met de wereld delen.

Innovatie

We blijven altijd vooruitgaan, geïnspireerd door onze gemeenschap.

Nederigheid

Goede bedoelingen liggen aan de basis van alles wat we doen en nieuwsgierigheid is wat ons drijft.

Aanpassingsvermogen

Verandering is de enige constante factor. We zijn op ons best wanneer we het nieuwe en onverwachte omarmen.

Inclusiviteit

Buiten voelen we ons allemaal thuis. We zetten ons in om iedereen van de natuur te laten genieten.

Rentmeesterschap

Van onze planeet houden betekent er op een verantwoorde manier van genieten en samen met anderen werken om haar te beschermen.

© 2026 AllTrails



AllTrails in 2025

500.000+
gecontroleerde routes

We hebben routes op alle zeven werelddelen, allemaal geverifieerd door onze interne experts.

95 miljoen+
avonturiers

Op onze drukste dagen gaan we met meer dan 1 miljoen mensen mee op pad.

3 miljard+
kilometers geregistreerd

Onze gebruikers hebben genoeg kilometers gehiked, gefietst en gerend om meer dan 75.000 keer rond de aarde te gaan.

© 2026 AllTrails

Ons eerste impactrapport

Overzicht van ons werk

Het buitenleven is populairder dan ooit. Bijna 60% van de Amerikanen nam in 2024 deel aan buitenrecreatie.[1] Dat zijn 182 miljoen mensen die routes, parken, wegen en waterwegen delen. Elke dag gaan mensen over de hele wereld naar buiten om de natuur te ervaren, hun gezondheid te verbeteren en het avontuur op te zoeken.

AllTrails bestaat om meer mensen te helpen vaker naar buiten te gaan. We beseffen dat onze missie gepaard gaat met de verantwoordelijkheid om de plaatsen die we gezamenlijk koesteren, te beschermen.

We hebben dit impactrapport geschreven om te laten zien we hoe we ons rentmeesterschap tot leven brengen, om te erkennen dat we meer kunnen doen en om een eerbetoon te brengen aan de mensen die er hun levenswerk van hebben gemaakt om voor de natuur te zorgen.

1. “2025 Outdoor Participation Trends Report.” Outdoor Industry Association. Juli 2025. https://oia.outdoorindustry.org/participation-trends-report-exec-summary.

© 2026 AllTrails



"Toegang tot het buitenleven is cruciaal voor onze community. Het is onze verantwoordelijkheid om te helpen die toegang te beschermen via ons impactwerk."

Pitt Grewe

Head of Environmental Impact, AllTrails

© 2026 AllTrails

Onze impactmijlpalen

Van het vroege begin tot teruggeven







Sinds de oprichting van AllTrails willen we mensen niet alleen in contact brengen met de natuur, maar ook voor de natuur zorgen. Ons impactwerk begon met donaties aan een handvol non-profitorganisaties. Naarmate ons ledenbestand groeide, met name tijdens de COVID-19-pandemie, zagen we een recordgebruik van routes.

Op veel plaatsen in de wereld werd het voor gebiedsbeheerders steeds lastiger om routes en hun natuurlijke omgevingen goed te beheren. Dit was voor ons een kans om nog meer te doen voor de routes, de planeet en de mensen. Het is een weg die we vol vertrouwen zijn ingeslagen.

© 2026 AllTrails

Onze impactreis

2019

AllTrails sluit zich aan bij 1% for the Planet en we maken onze inspanningen formeel door een deel van onze jaarlijkse inkomsten te schenken aan erkende milieu- en natuurorganisaties.

2020

Door de COVID-19-pandemie stijgt deelname aan buitenactiviteiten tot een recordhoogte en veel natuurgebieden voelen die belasting. AllTrails begint een meerjarige samenwerking met Leave No Trace om te informeren over en te pleiten voor verantwoordelijk routegebruik.

2021

Om leden te helpen nieuwe plaatsen te ontdekken en overbelasting van populaire routes te voorkomen, verdubbelt AllTrails het aantal routes in de app, van 159.000 naar 308.000.

2022

AllTrails lanceert een bètaversie van het Public Lands-programma, een gratis online resource voor gebiedsbeheerders en non-profitorganisaties. Via het programma kunnen partners waarschuwingen delen met bezoekers, waardevolle AllTrails-gegevens inzien en route-informatie up-to-date houden.

2023

Het Public Lands-programma heeft een tastbare, beginnende impact op verantwoord recreëren en de veiligheid van bezoekers, zoals een daling van 66% van het aantal zoek- en reddingsoperaties in Olympic National Park in de VS.

2024

In maart wordt het Public Lands-programma officieel gelanceerd met 250 partners. Tegen het einde van het jaar is het uitgegroeid tot 462 partners.

2025

AllTrails lanceert het Stewards Fund, waarmee we financiële steun geven aan projecten die gericht zijn op het verbeteren, onderhouden, herbouwen en herstellen van routes.
Het Public Lands-programma ondersteunt nu 796 partners in 15 landen met waardevolle bezoekersgegevens voor gebiedsbeheerders en actuele inzichten voor onze community van avonturiers.

© 2026 AllTrails

We voegen de daden en paden bij ons woord

AllTrails is er trots op deel te nemen aan 1% for the Planet, een wereldwijd netwerk van duizenden bedrijven die een deel van hun jaarlijkse inkomsten doneren aan milieudoelen. Onze donaties gaan rechtstreeks naar erkende non-profitorganisaties op het gebied van onze drie impactprioriteiten: routes beschermen, veilige toegang tot het buitenleven bevorderen voor iedereen, en de planeet beschermen.



"Wanneer mensen samenkomen om voor lokale routes en natuur te zorgen, heeft dat veel impact. Hoe meer we samenwerken, hoe sterker ons collectieve vermogen om de natuur te beschermen."

Dean Ronzoni

Director of Corporate Development, Leave No Trace

© 2026 AllTrails

Onze teruggave

$ 930.000
gedoneerd in 2025

Bijdragen gaan rechtstreeks naar organisaties die de planeet beschermen.

$ 3.000.000+
in totaal gedoneerd

Naarmate AllTrails groeit, groeit ook onze impact als partner van 1% for the Planet.

Enkele van de organisaties die we steunen:

© 2026 AllTrails

Een woordje van onze CEO, Liz Hamren



Tijd in de buitenlucht is essentieel. Dat eenvoudige idee is het uitgangspunt van AllTrails.

Meer mensen dan ooit vertrouwen op de natuur voor welzijn en verbondenheid. Miljoenen van hen vertrouwen op AllTrails om hen te helpen hun weg in de natuur te vinden.

Vandaag de dag zijn we een wereldwijde community van meer dan 95 miljoen gebruikers die routes verkennen in meer dan 190 landen. AllTrails heeft zich er altijd voor ingezet om niet alleen een geweldig product te ontwikkelen, maar ook een bron van goeds te zijn voor onze leden, voor lokale routecommunity's en voor de plaatsen waar we zo dol op zijn. En naarmate we groeien, groeit ook onze verantwoordelijkheid.

De voordelen van tijd in de buitenlucht zijn universeel. Onze community laat ons dat elke dag zien. Tijd in de natuur kan je mentale welzijn bevorderen, je creativiteit stimuleren en helderheid geven op manieren die maar weinig andere ervaringen kunnen.

Ons eerste impactrapport weerspiegelt de gedeelde inzet van ons team en de agentschappen, non-profits en maatschappelijke organisaties waarmee we wereldwijd samenwerken. Dankzij hun leiderschap hebben we meer mogelijkheden om routes te beschermen en veilige toegang tot het buitenleven uit te breiden. Ze helpen ons ook ons werk te richten op de belangrijkste gebieden: rentmeesterschap voor het milieu, gelijkheid in de buitenlucht en de resources die mensen nodig hebben om elke route zelfverzekerd te verkennen met het gevoel er welkom te zijn.

We zijn toegewijder dan ooit. Bedankt dat je ons vergezeld op deze reis. We zijn er trots op dit werk samen te kunnen doen.

Tot ziens op de route,

Liz Hamren

© 2026 AllTrails

"Naarmate AllTrails groeit, kunnen we meer teruggeven aan de natuur. We bouwen voor de lange termijn: sterkere routes, een betere toegankelijkheid en een meer gastvrij buitenleven voor iedereen."

Liz Hamren

Chief Executive Officer, AllTrails

© 2026 AllTrails

Impactprioriteiten

Bescherm de routes

We ondersteunen een veerkrachtig route-ecosysteem en projecten die daaraan bijdragen via financiële, promotionele educatieve ondersteuning en data.

© 2026 AllTrails



"Dankzij het Public Lands-programma van AllTrails kunnen we mensen op modernere manieren in contact brengen met de natuur."

Zach Hughes

Environmental Resource Division, Office of Tourism and Marketing (Martin County, Florida, VS)

© 2026 AllTrails

Openbaar terrein-programma van AllTrails

Verbinding tussen gebiedsbeheerders en onze leden

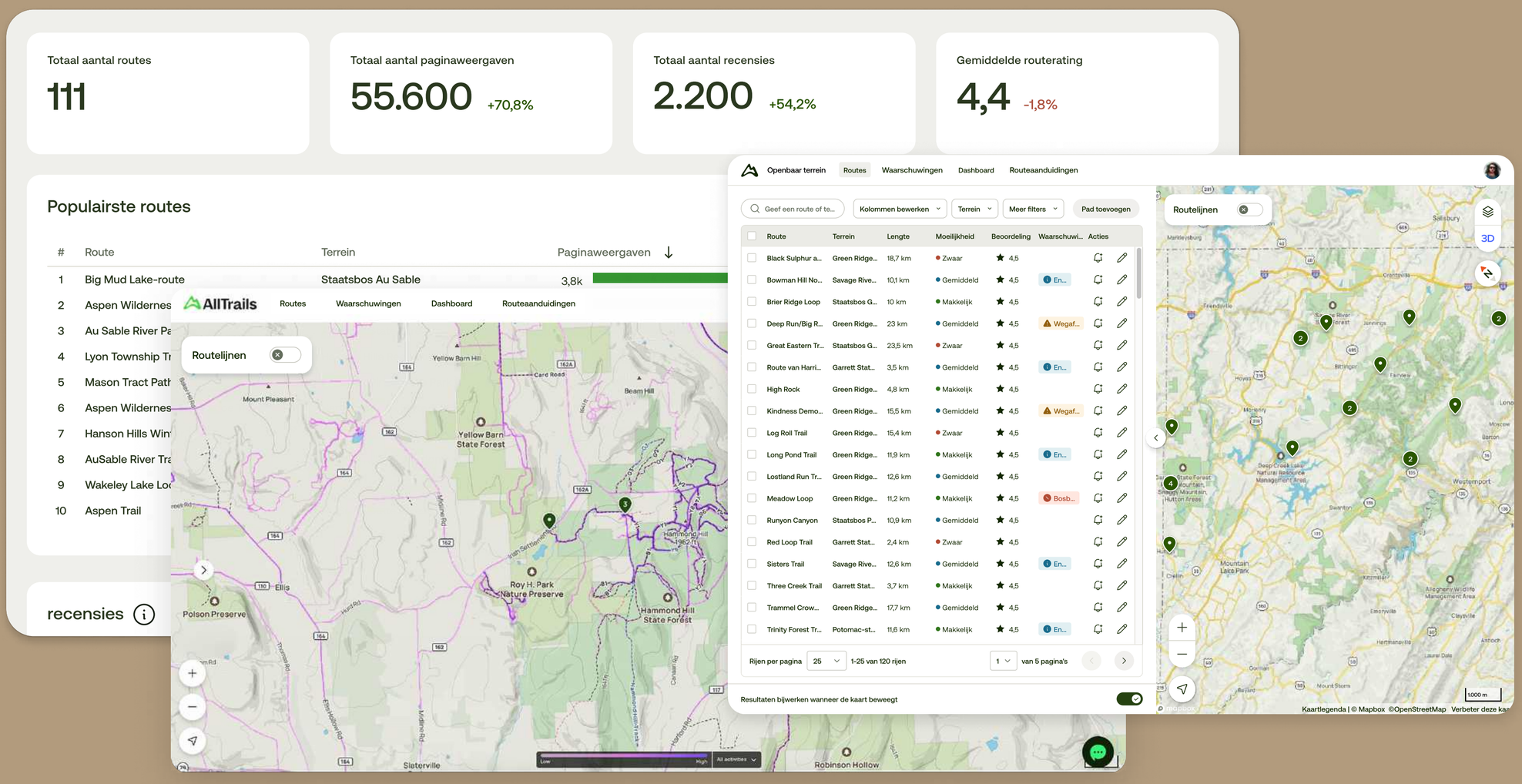

AllTrails is 's werelds grootste platform voor het ontdekken van het buitenleven. Elk jaar helpen we miljoenen mensen de perfecte route te vinden. Maar we beseften dat we ook meer konden doen voor de mensen die voor de routes zorgen. Daarom ontwikkelden we het Public Lands-programma, een gratis online resource voor gebiedsbeheerders en non-profits.

Het Public Lands-programma democratiseert waardevolle AllTrails-gegevens en -inzichten en geeft deze rechtstreeks aan de mensen die het dichtst bij de routes staan. Met dit unieke platform kunnen partners bezoekersgegevens inzien, route-informatie beheren en belangrijke updates delen met bezoekers nog voordat ze bij de route aankomen. Kortom, het zorgt voor een betere buitenervaring voor iedereen.

Wat betekent dat voor onze leden? Met route-info die wordt beheerd door onze partners, kun je je hikes veiliger en betrouwbaarder plannen. Je beschikt immers over de meest nauwkeurige informatie van deskundigen, die bovendien vaak zelf op de route te vinden zijn.

Partners hebben toegang tot AllTrails-gegevens en -inzichten waarmee ze bijvoorbeeld het volgende kunnen doen:

- Actuele waarschuwingen delen met bezoekers
- Zorgen dat informatie zoals routebeschrijvingen en regels up-to-date zijn
- Belangrijke beslissingen nemen over gebiedsbeheer, financiering en onderhoud
- Lidmaatschappen, vrijwilligersdagen en belangenbehartigingsprojecten op AllTrails promoten

© 2026 AllTrails

Public Lands-programma

796

partners over de hele wereld

We werken rechtstreeks samen met de mensen die het dichtst bij de route staan, zodat ons leden goed geïnformeerd en betrokken blijven.

89.000+

door partners beheerde routes op AllTrails

We zijn 's werelds primaire resource voor inzichten en routewaarschuwingen die rechtstreeks van gebiedsbeheerders komen.

415 m

weergaven van door partners beheerde routes

Ons programma helpt gebiedsbeheerders om de AllTrails-community op grote schaal en in realtime te bereiken.

2 m

weergaven van veiligheidswaarschuwingen

Partners deelden 452 actuele waarschuwingen met bezoekers over stormachtig weer, branden, wegafsluitingen en meer.



© 2026 AllTrails

Public Lands-programma

Verbinding met gebiedsbeheerders overal ter wereld

Gebiedsbeheer werkt op alle niveaus, van je favoriete lokale groene omgeving tot 's werelds meest iconische nationale parken.

Het Public Lands-programma is er trots op samen te werken met 434 nationale en regionale overheidsinstanties en 362 non-profits en andere ondersteunende organisaties. Onze partners bevinden zich in 15 landen en beheren 1,5 miljoen kilometer aan routes overal ter wereld - en dit is nog maar het begin.

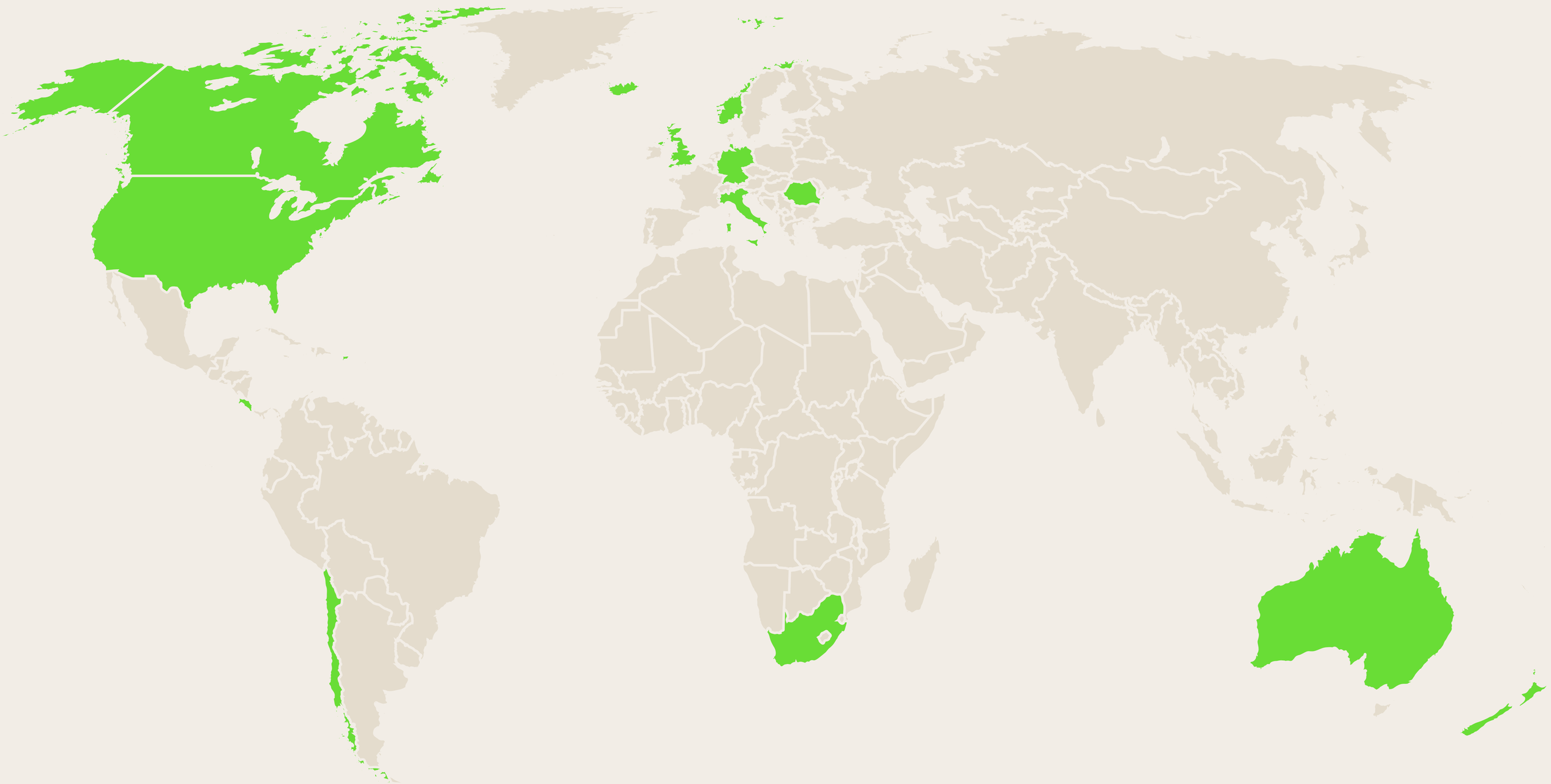

© 2026 AllTrails

Het Public Lands-programma in 2025

15
landen met programmapartners

Je vindt ze in de VS, Canada, Schotland, IJsland, Australië, Nieuw-Zeeland en daarbuiten.

1,5 miljoen
kilometer aan door partners beheerde routes

Dat is 2,5 keer de afstand van de aarde naar de maan.

© 2026 AllTrails

Public Lands-programma

Bezoekers veilig houden in Bridger-Teton

Partner	Friends of the Bridger-Teton is de officiële non-profitpartner van het Bridger-Teton National Forest.
Kans	Zij ondersteunen een van de grootste nationale bossen op het vasteland van de VS, met een oppervlak van bijna 14.000 km² in de staat Wyoming. Dat is bijna 10 keer de provincie Utrecht.
Oplossing	De organisatie Friends of the Bridger-Teton controleerde de 334 AllTrails-routes in het nationale bos. Hun focus lag op prioriteitszaken voor bezoekers, zoals het onderhoud van de route en afsluitingen. Ze dienden ruim 300 bewerkingen voor de pagina's met routegegevens in, met informatie die rechtstreeks afkomstig was van parkmedewerkers. Zo konden ze het publiek voorzien van essentiële informatie op een moment waarop de resources beperkt waren.



"Mensen zijn beter voorbereid en plannen vooruit. Ze minimaliseren de impact, hebben respect voor wilde dieren en houden meer rekening met anderen."

Scott Kosiba

Executive Director, Friends of the Bridger-Teton

© 2026 AllTrails

Public Lands-programma

Belangrijke route-informatie verstrekken in IJsland

Partner	Het Natuurbeschermingsagentschap van IJsland is verantwoordelijk voor het behoud, de biodiversiteit en het jachtbeheer binnen het natuurreservaat Fjallabak.
Kans	Parkrangers in het natuurreservaat Fjallabak hadden geen mogelijkheid om belangrijke route-informatie te delen met bezoekers voordat zij bij het reservaat aankwamen en konden dergelijke informatie ook niet in andere talen aanbieden aan internationale gasten.
Oplossing	Het Natuurbeschermingsagentschap van IJsland plaatste QR-codes aan het beginpunt van routes, waarmee bezoekers toegang kregen tot zorgvuldig samengestelde routelijsten en kaarten op AllTrails. Rangers gebruikten recensies op AllTrails om de lijsten samen te stellen en bezoekers konden deze informatie op hun eigen apparaten bekijken, in hun gewenste taal. Onze samenwerking leidde tot een stijging van 27% in het aantal bezoekers in 2025 ten opzichte van 2024.



"Rangers konden op de app vertrouwen en deze aanbevelen aan bezoekers. Dit is een oplossing die we echt misten."

Daníel Freyr Sigurbjargarson

Locatiebeheerder van het natuurreservaat Fjallabak

© 2026 AllTrails

Public Lands-programma

Toename van de inzet van vrijwilligers met 56%

Achtergrond	De American Hiking Society is een non-profitorganisatie die zich inzet voor het behoud van routes door middel van vrijwilligerswerk, belangenbehartiging, informatieverstrekking en financiële ondersteuning.
Doel	De zichtbaarheid en impact van National Trails Day® vergroten, een landelijk georganiseerde vrijwilligersdag waarbij de banden met de gemeenschap worden versterkt en eraan wordt gewerkt routes voor iedereen bruikbaar, veilig en toegankelijk te houden.
Aanpak	AllTrails lanceerde een marketingcampagne om de bekendheid van evenementen te vergroten en onze community op te roepen om naar buiten te gaan en zich in te zetten voor hun geliefde routes. We moedigden gebruikers aan een route te zoeken, een lokaal evenement bij te wonen, de National Trails Day®-gelofte af te leggen en hun ervaringen te delen. AllTrails versterkte de samenwerking ook door middel van een geldelijke bijdrage.



Foto met dank aan David Huff van de Carolina Mountain Club

© 2026 AllTrails

Impact

67.000
individuele vrijwilligers

Dat is een toename van 56% van vrijwilligersinzet in 2025 ten opzichte van 2024.

943
geregistreerde evenementen

Overal in de VS werden evenementen georganiseerd, waarbij onder andere routes werden opgeruimd en sociale hikes werden opgezet.

1220
km aan routes verbeterd

Dat is de afstand van Utrecht naar Barcelona.

"Over het algemeen kende de National Trails Day® van de American Hiking Society van 2024 tot 2025 een indrukwekkende groei. Daaruit blijkt een groeiende waardering voor buitenrecreatie en een diepgewortelde toewijding aan het behoud van openbaar terrein. AllTrails was een belangrijke partner bij het vergroten van het bereik en de impact van de National Trails Day®."

Kristin Oliver

Director of Corporate and Foundation Partnerships, American Hiking Society

© 2026 AllTrails

Het AllTrails Stewards Fund

Een nieuw kleinschalig initiatief voor routebeheer

Rentmeesterschap is een kernwaarde bij AllTrails. Onze app helpt miljoenen mensen naar buiten te gaan, maar kan (nog) geen brug bouwen. Daarom hebben we in 2025 het Stewards Fund opgezet, waarbij we gunningen uitreiken aan projecten die de natuur beschermen.



Foto met dank aan de Appalachian Mountain Club

Gunningscategorieën

Herstellingsvermogen van routes	Erosie aanpakken, inspelen op klimaatverandering, afwatering verbeteren en andere werkzaamheden die bijdragen aan de toestand van de route op de lange termijn.
Route-ervaring	De natuurlijke omgeving langs routes verbeteren, bijvoorbeeld door invasieve soorten te verwijderen of het herstel van inheemse planten te bevorderen.
Essentieel onderhoud	Uitgesteld onderhoud aanpakken, de bewegwijzering verbeteren en voorzieningen voor bezoekers uitbreiden.
Routeherstel	Eerder gesloten routes herstellen voor openbaar gebruik.
Route-informatie	Projecten die essentiële routegegevens onderzoeken, verzamelen en delen om de toegankelijkheid en bezoekerservaring te verbeteren. We moedigen openbaar delen van deze gegevens aan.

© 2026 AllTrails

Impact

$ 170.000
aan gunningen

Alles gaat rechtstreeks naar het opruimen van routes, veiligheidsverbeteringen, brugbouw en meer.

24
wereldwijde ontvangers

Projecten beschermen en behouden routes in de VS, Canada en Nieuw-Zeeland.

1645
km aan routes verbeterd

We zijn er trots op deze locaties te helpen behouden voor miljoenen avonturiers.

© 2026 AllTrails

Stewards Fund

Begunstigden in 2025

Appalachian Trail Conservancy (Pennsylvania, VS)
Ecologisch herstel van de Appalachian Trail en bescherming van zeldzame planten in Pennsylvania

Badlands National Park Conservancy (South Dakota, VS)
Versterking van het herstellingsvermogen van de Castle Trail in het Badlands National Park

BC Parks Foundation (Brits-Columbia, Canada)
Essentiële infrastructuur voor samenleven: onderhoud aan berencontainers in parken in BC

Bear Valley Protection Society (California, VS)
Opruimen van een illegale vuilstortplaats en versterken van het herstellingsvermogen van routes

Benton MacKaye Trail Association (Georgia, VS)
BMTA Clean Trails Day Event

Blue Hill Heritage Trust (Maine, VS)
Restauratieproject voor de brug over Patten Stream

Central Alabama Mountain Pedalers (Alabama, VS)
Jurassic Park-brug

Cottonwood Canyons Foundation (Utah, VS)
Informatietoegang voor routes in Central Wasatch: online resources en informatie ter plaatse

Foundation for America's Public Lands (Montana, VS)
Veilige toegang tot Amerika's openbare terrein verbeteren bij Scratch Gravel Hills

Friends of the Bridger-Teton (Wyoming, VS)
Een brug slaan over de kloof in het Bridger-Teton National Forest

Friends of the Dillon Ranger District (Colorado, VS)
Bouw van een brug op de Lower Peaks-route

Friends of the Klondike Corridor, Inc. (Alaska, VS)
Chilkoot Trail Time Traveler

Friends of the Mount Vernon Trail (Virginia, VS)
Herstel van route-ondergrond

MountainTrue (North Carolina, VS)
Kampeerterrein French Broad Paddle Trail - Beech Bluff

Palisades Parks Conservancy (New York, VS)
Initiatief voor behoud, herstel en informatievoorziening voor Gertrude's Nose Footpath

Richmond Mountain Trails (Vermont, VS)
Wederopbouw van de Driving Range Trail

Rocky Mountain Conservancy (Colorado, VS)
Rawah Wilderness Trails Resiliency Project

Sierra Buttes Trail Stewardship (California, VS)
Buzzard Roost Ridge

Te Araroa Trust (Nieuw-Zeeland)
Bouw van een brug over de Whangaehu-rivier

Tennessee State Parks Conservancy (Tennessee, VS)
Herstelproject Trout Lily Trail

The Sawtooth Society (Idaho, VS)
Toegang tot Sawtooth Country behouden

Shenandoah National Park Trust (Virginia, VS)
Omleiding en restauratie van de Dark Hollow Falls Trail

Washington's National Park Fund (Washington, VS)
Herstel van de Wonderland-route en West Boundary-route

Wilderness Volunteers (Utah, VS)
Routeonderhoud in Salt Creek Canyon (Canyonlands)

© 2026 AllTrails



Verenigde Staten en Canada



Nieuw-Zeeland

© 2026 AllTrails

Stewards Fund

Enkele projecten van begunstigden







In het eerste jaar ontving het AllTrails Stewards Fund honderden aanvragen van kleinschalige organisaties overal ter wereld.

We zijn er trots op deze teams te kunnen helpen routes te beschermen, van wereldberoemde parken tot lokale groene omgevingen.

© 2026 AllTrails

Stewards Fund

Het bouwen van de langste hangbrug van Nieuw-Zeeland

Partner	Te Araroa Trust
Project	Bouw van een brug over de Whangaehu-rivier
Impact	Er wordt een voetgangersbrug van 100 meter over de Whangaehu-rivier gebouwd voor een veilige verbinding met de Te Araroa Trail in Nieuw-Zeeland, die in 2025 naar schatting 2000 hikers trok. De brug verbetert de beloopbaarheid door een gevaarlijk weggedeelte te vervangen en brengt lokale gemeenschappen weer in verbinding met cultureel belangrijke locaties.



Foto met dank aan Te Araroa Trust

"Met de steun van AllTrails kunnen we een lang gekoesterde visie tot leven brengen: een veilige, mooie oversteek van de Whangaehu-rivier."

Matt Claridge

Chief Executive Officer, Te Araroa Trust

© 2026 AllTrails

Stewards Fund

Een geliefde route in Washington restaureren

Partner	Washington’s National Park Fund
Project	Herstel van de Wonderland-route en West Boundary-route
Impact	Bij een bouwproject in het Mount Rainier Nation Park in samenwerking met het Washington Conservation Corps en andere organisaties wordt een gedeelte van 750 voet van de Wonderland-route hersteld en wordt de historische West Boundary-route hersteld. Er worden 102 jongeren en jongvolwassen vrijwilligers bij de projecten betrokken en de veiligheid en duurzaamheid van de routes wordt verbeterd.



"Met deze gulle gift kunnen we de ervaring verbeteren van de duizenden bezoekers die elk jaar de iconische Wonderland-route van Mount Rainier hiken."

Steve Dubiel

Chief Executive Officer, Washington’s National Park Fund

© 2026 AllTrails

Stewards Fund

Illegale stortplaatsen in Californië opruimen

Partner	Bear Valley Protection Society
Project	Opruimen van een illegale vuilstortplaats en versterken van het herstellingsvermogen van de route
Impact	Bij dit vrijwilligersproject worden duizenden ponden afval opgeruimd van routes in het San Bernardino National Forest. Door dit werk wordt de openbare veiligheid verbeterd, kan inheemse vegetatie herstellen en neemt de betrokkenheid van de gemeenschap toe.



"Met de financiering van AllTrails kunnen vrijwilligers meer dan 14.5000 pond afval van de drukste routes in het nationaal bos San Bernardino opruimen."

Adam Creason

Founding Director, Bear Valley Protection Society

© 2026 AllTrails

Leave No Trace

Routes beter achterlaten dan we ze aantroffen

Partner	Leave No Trace (LNT) werd in 1984 opgericht en is een non-profitorganisatie met leden die zich inzetten voor natuurbescherming via wetenschappelijk onderbouwd onderwijs dat verantwoord recreëren stimuleert.
Onze steun	De veiligheid en verantwoordelijkheid van routegebruikers zijn voor ons van groot belang. We werken samen met het LNT Traveling-team, dat het publiek via workshops, gemeenschapsevenementen, schoolprogramma's en meer informeert over hoe de milieu-impact kan worden geminimaliseerd.
Impact	Onze 2025 LNT Summer Spotlight-campagne deelde educatieve informatie met onze community. Via onze socials, e-mail en perskanalen gaf AllTrails het woord aan de experts van LNT, die inspirerende en educatieve manieren deelden waarop onze doelgroep verantwoord kan recreëren.



Foto met dank aan Leave No Trace

© 2026 AllTrails

De 7 principes van Leave No Trace

01 Plan vooruit en bereid je goed voor

02 Reis naar en kampeer op duurzame locaties

03 Gooi afval op de juiste wijze weg

04 Laat de dingen daar waar ze horen

05 Beperk de impact van een kampvuur zoveel mogelijk

06 Ga respectvol om met wilde dieren

07 Houd rekening met andere bezoekers

© 2026 AllTrails

Het AllTrails-team geeft terug

Vrijwilligersdag 2025



Foto met dank aan David Huff van de Carolina Mountain Club





Foto met dank aan David Huff van de Carolina Mountain Club

Op 5 september 2025 deden AllTrails-medewerkers vrijwilligerswerk in de natuur en zetten ze zich in voor hun lokale routes. De teams werkten samen met lokale organisaties aan natuurbehoud en het verbeteren van de toegankelijkheid van routes.

Ze plaatsten onder andere een nieuw hek langs een route in Colorado en werkten aan herbebossing in New York. Bovendien hielpen ze allemaal de natuurlijke omgeving te beschermen en de ervaring voor onze outdoor community's te verbeteren.

© 2026 AllTrails

Vrijwilligersdag 2025

270 uur gedoneerd

20 evenementen

$ 8000 aan waarde in natura

© 2026 AllTrails

Rentmeesterschap en educatie

Een stem geven aan openbaar terrein



De natuur kan veel, maar ze kan niet voor zichzelf opkomen. AllTrails is er trots op samen te werken met toonaangevende organisaties die de belangen van openbaar terrein behartigen. We voorzien ze van de gegevens die nodig zijn om beleidsmakers te informeren over het belang van routesystemen voor gemeenschappen, inclusief visualisaties van waar mensen de natuur in gaan en hoe belangrijk het is die omgevingen te behouden. Van het aanvragen van financiering voor openbaar terrein bij het Amerikaanse ministerie van Binnenlandse zaken tot het lobbyen tegen de afschaffing van de Roadless Rule; we hebben veel bereikt in 2025. Maar er is nog meer te doen.

© 2026 AllTrails

Onze partners

OUTDOOR INDUSTRY ASSOCIATION

Een collectief van bedrijven, beleidsmakers en innovators die samenwerken om de buiteneconomie op een verantwoorde manier te laten groeien.

OUTDOOR RECREATION ROUNDTABLE

De toonaangevende zakelijke coalitie die een duurzame en groeiende buitenrecreatie-economie bevordert ten behoeve van alle Amerikanen.

OUTDOOR ALLIANCE

Een coalitie van peddelaars, mountainbikers, klimmers, surfers en skiërs die zich inzetten voor een sterk recreatiebeleid en de bescherming van openbare terreinen en wateren.

The Conservation Alliance

Een non-profit die de kracht van bedrijven en outdoor community's inzet om de gekoesterde natuur en buitenruimtes van Noord-Amerika te beschermen.

© 2026 AllTrails

Impactprioriteiten

Veilige toegang voor iedereen creëren

We verbeteren de toegang voor ondervertegenwoordigde groepen en vormen de centrale bron van informatie om onze leden te informeren over best practices op de route.

© 2026 AllTrails



"Ik voel me thuis in de natuur als ik ruimte durf in te nemen op de route en voel dat ik daar net zo goed hoor te zijn als ieder ander."

Diyor Oro

Zwarte hiker en zelfverklaarde "outdoor beginner"

© 2026 AllTrails

Je welkom voelen in de natuur

Een positieve verandering voor alle avonturiers







Veel avonturiers krijgen te maken met obstakels wanneer zij tijd buiten willen doorbrengen, variërend van een gebrek aan toegang tot veiligheidszorgen en meer. Uit een onderzoek naar inclusiviteit in de natuur in de VS, Canada en het Verenigd Koninkrijk bleek dat veel mensen geluk, dankbaarheid en een gevoel van rust of ontspanning ervaren in de natuur, maar dat hun ervaring niet eendimensionaal was.[1]

Factoren als ras, inkomen en gender speelden een grote rol. Bijna 1 op de 5 respondenten ervoer discriminatie, waarbij vrouwen en de LGBTQ+-community en mensen van kleur hoger scoorden.

Hieruit blijkt dat er veel gedaan kan worden om de toegang tot de natuur en het gevoel er welkom te zijn, te verbeteren. AllTrails werkt sinds 2019 samen met tal van non-profits en organisaties op dit gebied. Hun ervaringen zijn van onschatbare waarde voor inzicht in dit werk en we zijn er trots op met hen samen te werken aan een positieve verandering.

We vroegen de deelnemers en medewerkers van deze organisaties wat het voor hen betekent om je welkom te voelen in de natuur. Lees verder voor meer informatie over onze impact met deze partners en over hoe we ze in 2025 hebben ondersteund.

© 2026 AllTrails

Waarom dit werk belangrijk is

46%

van de outdoor liefhebbers is vrouw

Desondanks gaven vrouwen desgevraagd aan dat ze nog altijd te maken hebben met discriminatie in de natuur.

1 op 5

mensen kregen te maken met discriminatie in de natuur

Deelnemers van kleur meldden een hogere mate van discriminatie dan blanke deelnemers.

15%

van de LGBTQ+-respondenten voelde zich niet welkom

Het wereldwijde totaal van alle respondenten die zich niet welkom voelden, was slechts 6%.

"Sommigen gaan zich meer welkom voelen door ervaringen en vaardigheden. Anderen ervaren dat gevoel als ze zichzelf vertegenwoordigd zien en een gevoel van saamhorigheid ervaren. Het gaat erom dat je in de natuur mensen ziet die op jou lijken, dat je groepen vindt die je accepteren."

Valeria Rodriguez

Regiocoördinator Montana, SheJumps

1. Merrell. “Inclusivity in the Outdoors: A Study of Cross-Cultural Perceptions and Experiences.” 2022. https://www.merrell.com/US/en/inclusivity-in-the-outdoors/.

© 2026 AllTrails

Camping to Connect

Jongeren van kleur de transformerende kracht van de natuur geven

Camping to Connect is een door mensen van kleur geleid outdoor mentorprogramma voor jonge mannen van kleur. Hun missie is deelnemers te helpen hun toekomst vorm te geven door middel van wellness, ontwikkeling van vaardigheden en transformerende ervaringen die leiderschap, broederschap en persoonlijke groei stimuleren.



Foto met dank aan Camping to Connect

"Er zijn maar zo weinig plaatsen waar we echt helemaal onszelf kunnen zijn. Maar buiten... daar ben je echt alleen met de natuur. En die omgeving waar je jezelf kunt zijn, zonder beperkingen, dat is je welkom voelen."

Jonathan Morales

Camping to Connect-deelnemer

© 2026 AllTrails

De impact die we ondersteunen

40 evenementen

275 deelnemers

800+ mensen bereikt

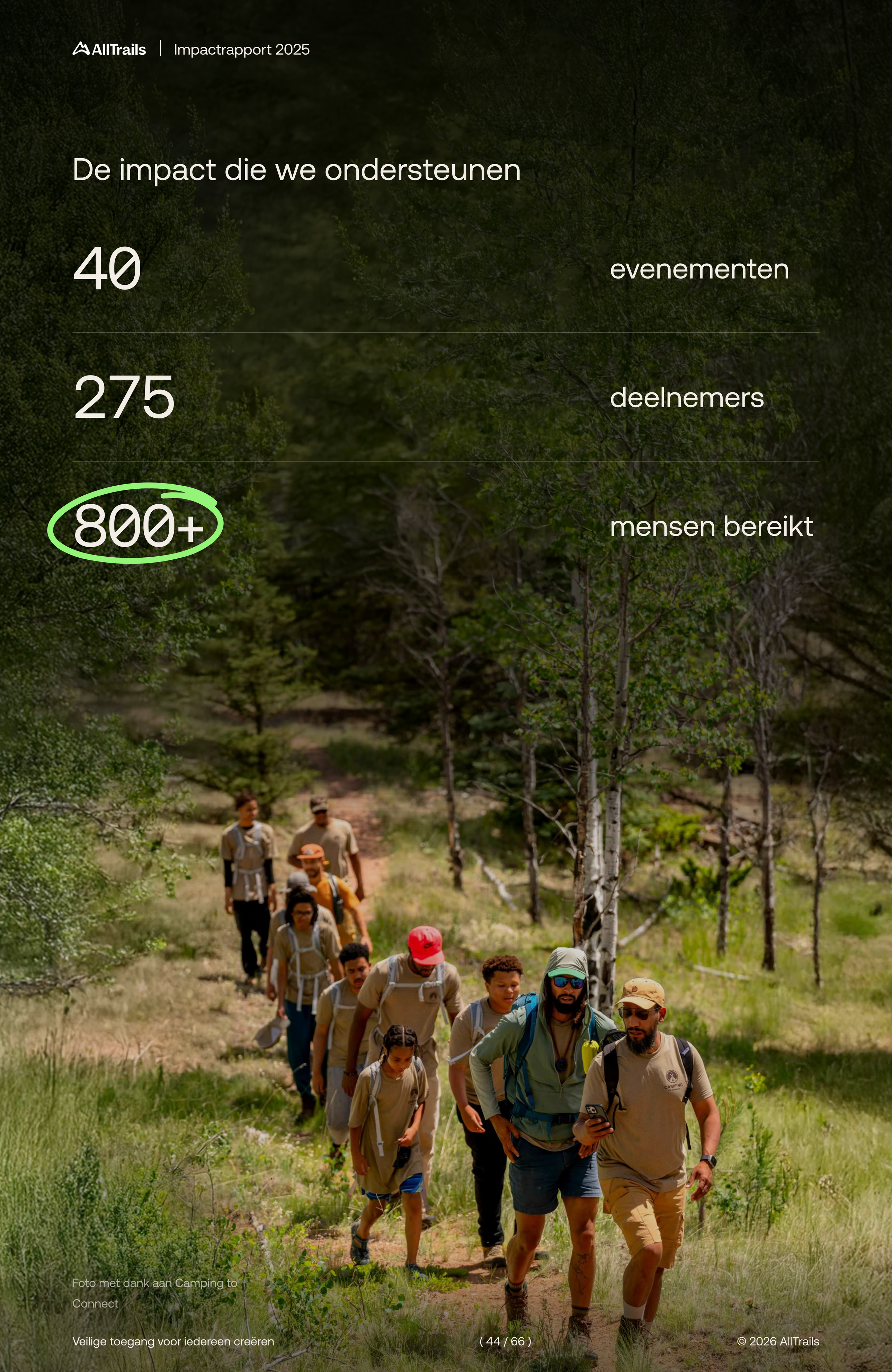

Foto met dank aan Camping to Connect

© 2026 AllTrails

SheJumps

Ontwikkeling van outdoor vaardigheden en vertrouwen voor vrouwen en meisjes

SheJumps is een non-profitorganisatie die educatieve outdoor ervaringen ontwikkelt voor vrouwen en meisjes. Door samen te werken met de natuur helpt SheJumps deelnemers te groeien en zich te ontwikkelen in een ruimte die traditioneel gericht is op een mannelijke doelgroep. Het programma omvat wandelen, klimmen, fietsen, skiën/snowboarden, backcountry-touring, vissen, EHBO-vaardigheden en meer.



Foto met dank aan SheJumps

"Samen kunnen we het begrip 'buitenmens' opnieuw vormgeven, door voorbij te gaan aan stereotypen en een meer inclusieve en dynamische visie van het buitenleven en gemeenschappen te omarmen."

Claire Smallwood

Medeoprichter en Executive Director, SheJumps

© 2026 AllTrails

De impact die we ondersteunen

139 evenementen

378 vrijwilligers

2500 deelnemers



Foto met dank aan SheJumps

© 2026 AllTrails

The Venture Out Project

Steun voor de queer gemeenschap en verbinding in de natuur

The Venture Out Project (TVOP) bevordert gelijkheid, rechtvaardigheid en verbondenheid voor de queer en transgender community in de natuur. Ze bieden ontwikkeling van vaardigheden en versterking van de community door middel van backpack- en wildernistochten, rotsklimmen, mountainbiken en meer.



Foto met dank aan The Venture Out Project

"Tijdens TVOP-evenementen kan ik echt helemaal mezelf zijn. Dat helpt me blijvende connecties op te bouwen en me thuis te voelen bij mensen die me accepteren zoals ik ben."

Anonieme TVOP-deelnemer

New Jersey, VS

© 2026 AllTrails

De impact die we ondersteunen

101 evenementen

30 vrijwilligers

905 deelnemers



Foto met dank aan The Venture Out Project

© 2026 AllTrails

Trust for Public Land

Bescherming van stamgronden en inheemse gebieden

Trust for Public Land (TPL) legt parken aan en beschermt het aangrenzende land, zodat iedereen toegang heeft tot de voordelen en het plezier van de natuur. AllTrails werkt sinds 2024 samen met TPL. Onze steun gaat rechtstreeks naar hun National Tribal Lands-programma, dat geboortegrond en cultureel belangrijke plaatsen, waaronder voorouderlijke begraafplaatsen, herstelt en behoudt.



Foto met dank aan Trust for Public Land

"Voor stammen en inheemse gemeenschappen betekent je welkom voelen in de natuur dat ze een gebied hebben waar ze kunnen floreren en waar elk stamlid gebruik kan maken van toegang tot de natuur, het buitenleven en hun cultuur."

Dr. Ken Lucero

Director of Tribal and Indigenous Lands, Trust for Public Land

© 2026 AllTrails

De impact die we ondersteunen

810

km aan grondgebied van stammen behouden

Dankzij het werk van TPL konden meer dan 70 culturele locaties en voorouderlijke gebieden van stammen worden gered.

5000

km aan routes aangelegd

Dit leidde tot veiligere, autovrije recreatieroutes in 46 staten.

© 2026 AllTrails

Beter informeren over de toegankelijkheid van routes

Betrouwbare informatie voor alle avonturiers



Foto's met dank aan Vermont Adaptive en Sevenpair Studios





Informatie over de toegankelijkheid van routes is essentieel om leden met mobiliteitsbeperkingen te helpen beslissen hoe ze willen recreëren. Door gebruik te maken van toegankelijkheidsnormen en meer nauwkeurige en objectieve routegegevens te verzamelen van onze partners in het Public Lands-programma, kunnen we betere informatie over de toegankelijkheid van routes delen. We hebben onze pagina's met routegegevens ook duidelijker en overzichtelijker gemaakt.
De nieuwe informatie over de toegankelijkheid van routes bestaat uit:

- Het type ondergrond van de parkeerplaats en of er speciale gehandicaptenparkeerplaatsen zijn
- Of er uitrusting met terreinbanden of aangepaste/gemotoriseerde uitrusting nodig is om de route af te leggen
- De ondergrond en de breedte van de route, oversteekplaatsen zoals bruggen of trappen en of er leuningen langs de route zijn
- Hellingspercentage met moeilijkheidsgraad en of er hulp nodig is of bepaalde delen mogelijk moeten worden vermeden.

© 2026 AllTrails

Impact op routetoegankelijkheid

11.000+

speciale toegankelijke routes

In onze routebeschrijvingen geven we waar mogelijk vooraf informatie over de toegankelijkheid.

156.000+

routes met info over het type ondergrond

Informatie over het type ondergrond is essentieel voor onze leden om te bepalen of een route geschikt voor ze is.



© 2026 AllTrails

Impactprioriteiten

De planeet beschermen

We stimuleren initiatieven voor de bescherming en het herstel van de door onze gemeenschap geliefde natuurlijke plekken en steunen innovatieve klimaatacties.

© 2026 AllTrails



"Milieuverantwoordelijkheid komt tot uiting in AllTrails-technologie: we gebruiken ons platform om overbelasting van routes te verminderen, actuele omstandigheden te delen om de impact te minimaliseren en gebiedsbeheerders betere tools te geven."

James Graham

Chief Technical Officer, AllTrails

© 2026 AllTrails

Onze inzet voor het klimaat

Nu in actie komen voor toekomstige avonturiers









Klimaatverandering is de grootste bedreiging voor onze planeet en de plekken waar onze community zo van houdt; het verandert letterlijk het landschap van buitenrecreatie. Sinds 1850 is 75% van de gletsjers in Glacier National Park verdwenen.[1] Wereldwijd stijgende temperaturen zorgen voor hogere getijden die direct invloed hebben op kustroutes. Ze kunnen ook extreme weerpatronen veroorzaken die leiden tot erosie, aardverschuivingen, overstromingen en bosbranden.

Deze omstandigheden maken buitenrecreatie niet alleen moeilijk, zo niet onmogelijk, ze hebben ook directe gevolgen voor plant- en diersoorten en de meest kwetsbare gemeenschappen ter wereld.

AllTrails verkleint onze voetafdruk door onze uitstoot te compenseren en rechtstreeks samen te werken met klimaatactiepartners via materiële en financiële ondersteuning. Wat we doen is niet perfect, maar alsnog bijzonder belangrijk.

1. “Climate Change in National Parks.” Glacier National Park Service and U.S. Department of the Interior, oktober 2016. https://www.nps.gov/subjects/climatechange/upload/GLACClimateChangeBrochure-508.pdf.

© 2026 AllTrails

Waarom dit werk belangrijk is

4 miljoen

km wereldwijd verloren door bosbranden

In 2025 ging door bosbranden een gebied ter grootte van de Europese Unie verloren.[1]

4000

waarschuwingen voor plotselinge overstromingen in de VS

De US National Weather Service gaf in 2025 een recordaantal weerwaarschuwingen af.[2]

180

meter gesmolten van de hoogste gletsjer van Mount Everest.

De South Col-gletsjer werd gevormd over een periode van 2000 jaar, maar smelt nu 80 keer zo snel.[3]

1. “The invisible costs of wildfire disasters in 2025.” United Nations Office for Disaster Risk Reduction, 13 januari 2025. www.undrr.org/news/invisible-costs-wildfire-disasters-2025.
2. Waterman, Stu. “2025’s Flash Flood Summer.” Climate Adaption Center, 16 augustus 2025. www.theclimateadaptationcenter.org/2025/08/16/2025s-flash-flood-summer.
3. “Mount Everest: Mountain's highest glacier melting rapidly, new study shows.” BBC News, 4 februari 2022. https://www.bbc.com/news/world-asia-60259427.

© 2026 AllTrails

Protect Our Winters

Grootschalige verkoop van land voorkomen

Partner

Protect Our Winters (POW) heeft als missie de outdoor beweging voor klimaatactie te zijn. Ze brengen miljoenen atleten, merken en outdoor liefhebbers samen om te pleiten voor schone lucht, schoon water en een gezonde planeet. POW speelde onder andere een grote rol bij het aannemen van de Inflation Reduction Act in 2022, de grootste klimaatwet in de Amerikaanse geschiedenis.

Onze steun

In 2025 werkten we samen met de outdoor community om een van de grootste verkopen van openbaar terrein in de VS in de recente geschiedenis te voorkomen. AllTrails werkte samen met POW om mensen bewust te maken van deze bedreiging voor openbaar terrein, ze te informeren over het belang van deze gebieden en leden aan te moedigen een POW-petitie tegen de verkoop te ondertekenen. Het wetsvoorstel werd uiteindelijk verworpen, maar het werk om openbaar terrein te beschermen en te verzorgen is nooit af. We zijn er dan ook trots op dat we POW-initiatieven blijven steunen.



Foto met dank aan Protect Our Winters

© 2026 AllTrails

Onze steun

$ 40.000 aan financiële ondersteuning

$ 7000+ ondersteuning in natura



"De gevolgen van klimaatverandering worden zichtbaar op onze geliefde routes, de seizoenen worden korter, de toegang wordt beperkt en ze drukken op de gemeenschappen en economieën die ervan afhankelijk zijn. AllTrails en Protect Our Winters mobiliseren miljoenen outdoor liefhebbers om uitstoot te verminderen en de natuur te beschermen."

Erin Sprague

Chief Executive Officer, Protect Our Winters

© 2026 AllTrails

The National Forest Foundation

Herbeplanting van US Forest Service-grond

Partner

De National Forest Foundation (NFF) is de officiële non-profitorganisatie van de United States Forest Service. Zij inspireren persoonlijke en betekenisvolle connecties met onze nationale bossen via herbebossingsprojecten, investeringen in openbaar terrein en routewerkzaamheden.

Onze steun

Bossen filteren verontreinigende stoffen uit ons water en onze lucht, verminderen de verspreiding van infectieziekten en nemen kooldioxide op. Om deze cruciale hulpbronnen te beschermen, schonk AllTrails $ 49.721 aan de herbebossings- en boomplantinspanningen van NFF op land van de US Forest Service. Onze community helpt ook bij dergelijke inspanningen. Voor elke bestelling in de AllTrails Gear Shop plant NFF een boom. Telkens wanneer iemand een AllTrails-enquête invult, worden er 10 bomen geplant. En er worden nog eens twee bomen geplant wanneer iemand een vriend aandraagt bij AllTrails.



Foto met dank aan The National Forest Foundation

© 2026 AllTrails

Onze steun

$ 49.000

aan donaties

25.000+

bomen geplant

"Door de vrijgevigheid van AllTrails kunnen we nationale bossen herbebossen en openbaar terrein, waar mensen zoveel plezier aan beleven, onderhouden. De samenwerking versterkt onze mogelijkheden om vitale bosgebieden opnieuw aan te leggen en ervoor te zorgen dat deze geliefde landschappen nog generaties lang kunnen blijven voortbestaan."

Monica Perez-Watkins

Reforestation Program Manager, National Forest Foundation

© 2026 AllTrails

Onze ecologische voetafdruk verkleinen

Uitstoot en hoe we die compenseren

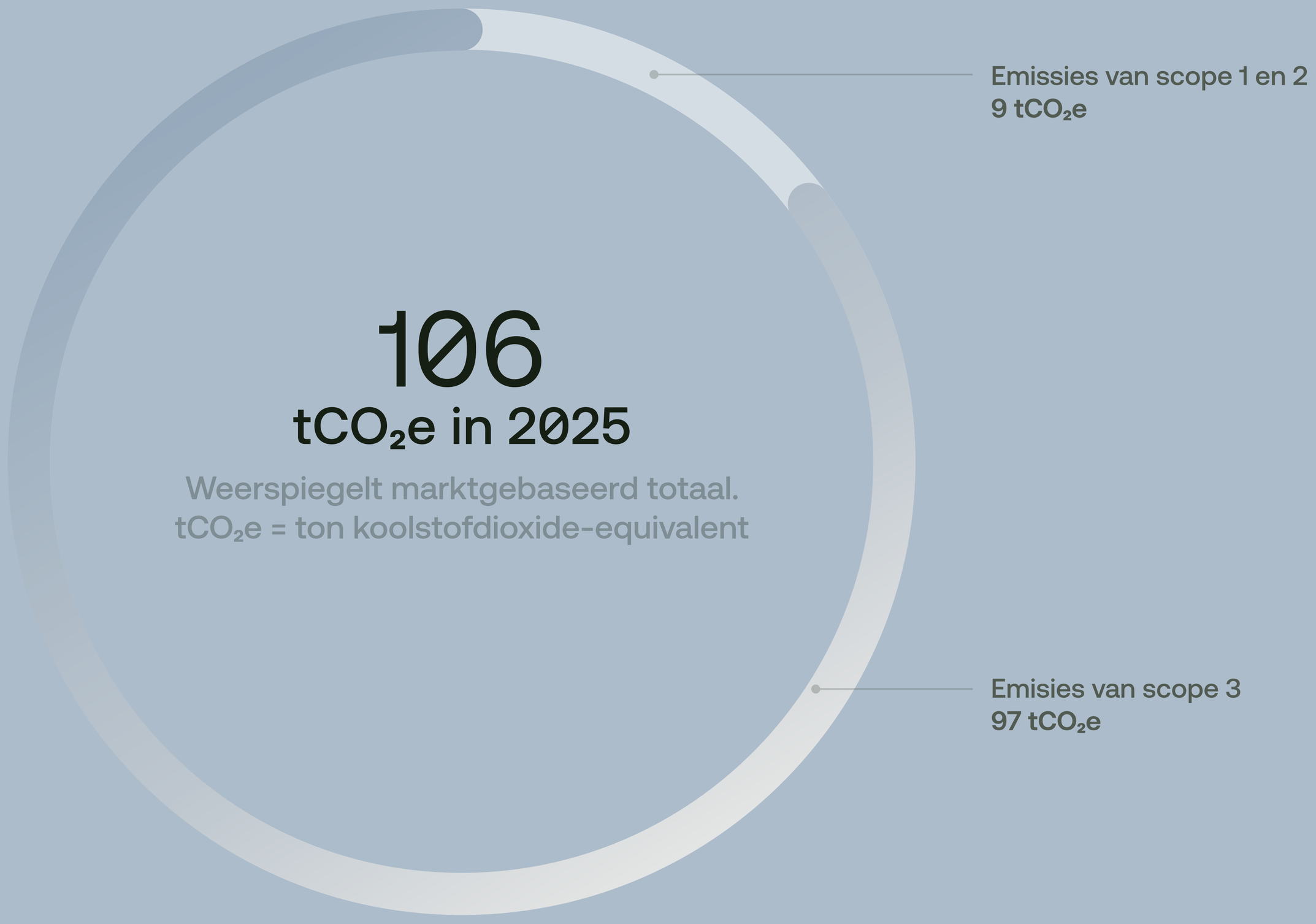

Het aanbieden van een digitaal platform leidt tot uitstoot, al gaat het om een relatief kleine hoeveelheid. In 2025 ondernamen we actie om de uitstoot als gevolg van onze kerntechnologie en activiteiten aan te pakken en kochten we carbon credits om de impact volledig te compenseren.

In 2025 genereerden onze activiteiten in totaal 106 metrische ton CO2-equivalent. Dat is vergelijkbaar met 50 economy-stoelen op een retourvlucht van New York naar San Francisco. Ruim 91% daarvan was uitstoot van scope 3 gegenereerd door onze servers. De resterende 8,5% bestond uit uitstoot van scope 1 en 2 als gevolg van bedrijfsvoertuigen en voor elektriciteit, warmte en stoom voor ons kantoor in San Francisco. Omdat we onze medewerkers stimuleren vanuit huis te werken, is deze uitstoot minimaal.

We compenseren de uitstoot ook door carbon credits te kopen waarmee we de Appalachian Mountain Club steunen, de oudste organisatie voor natuurbehoud en recreatie in de Verenigde Staten. Dit project slaat koolstof op door 155 km aan sparrenbossen in Main te beschermen.

© 2026 AllTrails

Ondersteuning voor het initiatief voor de bossen van Maine van de Appalachian Mountain Club

155

km aan bossen beschermd

Onze carbon credits beschermen 155 km aan sparren in Maine, die oorspronkelijk werden gebruikt voor houtkap.

20+

routes beschermd

Deze wildernis heeft routes voor hiken, fietsen en langlaufen en bovendien drie off-grid lodges voor overnachtingen.

3

Duurzame ontwikkelingsdoelstellingen van de VN

Dit project ondersteunt drie van de kerndoelstellingen van de Verenigde Naties: Klimaatactie, Leven op het land, en Schoon water en sanitair.



© 2026 AllTrails

Blik op de toekomst

Ons werk is nooit klaar

De wereld van outdoor recreatie verandert en onze impact verandert mee. We werken er altijd aan om onze inspanningen te richten op de plekken waar ze het meest nodig zijn en om nieuwe kansen te herkennen.

Maar zoals de routes die we willen beschermen, is onze weg vooruit duidelijk: we zullen nooit stoppen met het ondersteunen van de natuur en de mensen die zich ervoor inzetten.

Zo zetten we die intentie om in actie in het komende jaar (en daarna).

© 2026 AllTrails



"AllTrails heeft zich er altijd voor ingezet om niet alleen een geweldig product te ontwikkelen, maar ook een bron van goeds te zijn voor onze gebruikers, voor lokale organisaties en voor de plaatsen waar we zo dol op zijn. En naarmate we groeien, groeit ook onze verantwoordelijkheid."

Liz Hamren

Chief Executive Officer, AllTrails

© 2026 AllTrails

Impact in 2026 en daarna

Wat er nog op de route ligt









Informatie over de veiligheid van de route

Door samen te werken met de partners in ons Public Lands-programma blijven we het aantal zoek- en reddingsoperaties verminderen door middel van educatie, verbeterde gegevens en programma-uitbreiding.

Meer steun voor lokale routeprojecten

Door kleinschalige organisaties overal ter wereld te financieren, kunnen we de meest geliefde routes van onze communityleden ondersteunen. Vanaf april 2026 kunnen er aanvragen voor de volgende Stewards Fund worden ingediend.

Vechten voor toegang tot openbaar terrein

Onze hoogwaardige gegevens helpen de routes te beschermen, net als de steun van onze community. Samen met onze leden en partners kunnen we de stem voor verandering zijn.

Minimalisering van onze impact op de planeet

We blijven onze uitstoot compenseren door middel van herbebossingsprojecten en ondersteuning van klimaatpartners die net als wij de intensiteit van de uitstoot door technologiegebruik willen verlagen.

© 2026 AllTrails

Hoe jij kunt helpen

Help

Zet je in voor je lokale routes. Zoek een non-profit of andere organisatie in je gemeenschap die vrijwilligers of donaties goed kan gebruiken.

Delen

De beste manier om inzicht te krijgen in de waarde van ons openbaar terrein, is door het te ervaren. Neem een vriend mee de volgende keer dat je naar buiten gaat.

Bescherm

Laat de route beter achter dan je hem aantrof. Verdiep je in de 7 principes van Leave No Trace, raap afval op dat je ziet tijdens je hike en als je mensen ziet die de route schade toebrengen, vertel ze dan wat ze kunnen doen om de route te beschermen.

© 2026 AllTrails

AllTrails | Impactrapport 2025